



# แผนพัฒนาท้องถิ่น

( พ.ศ.2566 – 2570 )

ขององค์การบริหารส่วนตำบลแกลง

## วิสัยทัศน์

ประชาชนมีคุณภาพชีวิตที่ดี

ชุมชนเข้มแข็ง

แหล่งท่องเที่ยวสวยงาม

จัดทำโดย  
งานวิเคราะห์นโยบายและแผน สำนักปลัดองค์การบริหารส่วนตำบล  
องค์การบริหารส่วนตำบลแกลง



ประกาศองค์การบริหารส่วนตำบลแก่ง  
เรื่อง ประกาศใช้แผนพัฒนาท้องถิ่น (พ.ศ.๒๕๖๖ - ๒๕๗๐) ขององค์การบริหารส่วนตำบลแก่ง

ระเบียบกระทรวงมหาดไทยว่าด้วยการจัดทำแผนพัฒนาขององค์กรปกครองส่วนท้องถิ่น พ.ศ.๒๕๔๘ และที่แก้ไขเพิ่มเติมถึง (ฉบับที่ ๓) พ.ศ.๒๕๖๑ “ข้อ ๒๒ เมื่อแผนพัฒนาท้องถิ่นที่เพิ่มเติมได้รับความเห็นชอบแล้ว ให้ส่งแผนพัฒนาท้องถิ่นดังกล่าวให้ผู้บริหารท้องถิ่นประกาศใช้ พร้อมทั้งปิดประกาศให้ประชาชนทราบโดยเปิดเผยไม่น้อยกว่าสามสิบวัน นับแต่วันที่ผู้บริหารท้องถิ่นประกาศใช้”

บัดนี้ สภากองการบริหารส่วนตำบลแก่ง ได้มีมติเห็นชอบแผนพัฒนาท้องถิ่น (พ.ศ.๒๕๖๖-๒๕๗๐) ขององค์การบริหารส่วนตำบลแก่ง เมื่อคราวประชุมสมัยสามัญ สมัยที่ ๒ ประจำปี ๒๕๖๔ ครั้งที่ ๓ เมื่อวันที่ ๓ กันยายน ๒๕๖๔

เพื่อให้การปฏิบัติเป็นไปตามระเบียบดังกล่าว องค์การบริหารส่วนตำบลแก่ง จึงประกาศใช้แผนพัฒนาท้องถิ่น (พ.ศ.๒๕๖๖-๒๕๗๐) ขององค์การบริหารส่วนตำบลแก่ง รายละเอียดตามเอกสารแนบท้ายประกาศนี้ และสามารถดาวน์โหลดรายละเอียดเพิ่มเติมได้ที่ [www.klaeng.go.th](http://www.klaeng.go.th)

จึงประกาศให้ทราบโดยทั่วกัน

ประกาศ ณ วันที่ 3 กันยายน พ.ศ.๒๕๖๔

( นายกิตติศักดิ์ กุศลรัตน์ )

นายกองค์การบริหารส่วนตำบลแก่ง



## บันทึกข้อความ

ส่วนราชการ สำนักปลัดองค์การบริหารส่วนตำบล องค์การบริหารส่วนตำบลแก่งไทร.อ.๓๘๖๔ ๗๕๐๕  
ที่ รย.๗๓๘๐๑/๕๓๗ วันที่ ๖ กันยายน ๒๕๖๔

เรื่อง ขออนุมัติประกาศใช้แผนพัฒนาท้องถิ่น (พ.ศ.๒๕๖๑ - ๒๕๖๕) เพิ่มเติม (ฉบับที่ ๖) ขององค์การบริหารส่วนตำบลแก่งไทร และแผนพัฒนาท้องถิ่น (พ.ศ.๒๕๖๖-๒๕๗๐) ขององค์การบริหารส่วนตำบลแก่งไทร

เรียน นายองค์การบริหารส่วนตำบลแก่งไทร

### ๑. เรื่องเดิม

ตามที่องค์การบริหารส่วนตำบลแก่งไทร มีความจำเป็นต้องจัดทำร่างแผนพัฒนาท้องถิ่น (พ.ศ.๒๕๖๑-๒๕๖๕) เพิ่มเติม (ฉบับที่ ๖) ขององค์การบริหารส่วนตำบลแก่งไทร และร่างแผนพัฒนาท้องถิ่น (พ.ศ.๒๕๖๖-๒๕๗๐) ขององค์การบริหารส่วนตำบลแก่งไทร เพื่อใช้เป็นแนวทางในการบริหารพัฒนาท้องถิ่นให้บรรลุตามวัตถุประสงค์และเป้าหมาย ก่อให้เกิดประโยชน์และสามารถตอบสนองความต้องการพัฒนาของประชาชนในเขตองค์การบริหารส่วนตำบลแก่งไทร นั้น

### ๒. ข้อเท็จจริง

องค์การบริหารส่วนตำบลแก่งไทร ได้ส่งร่างแผนพัฒนาท้องถิ่น (พ.ศ.๒๕๖๑-๒๕๖๕) เพิ่มเติม (ฉบับที่ ๖) ขององค์การบริหารส่วนตำบลแก่งไทร และร่างแผนพัฒนาท้องถิ่น (พ.ศ.๒๕๖๖-๒๕๗๐) ขององค์การบริหารส่วนตำบลแก่งไทร ให้สภาองค์การบริหารส่วนตำบลแก่งไทร พิจารณาให้ความเห็นชอบและสภาองค์การบริหารส่วนตำบลแก่งไทร พิจารณาเห็นชอบร่างแผนพัฒนาท้องถิ่น (พ.ศ.๒๕๖๑-๒๕๖๕) เพิ่มเติม (ฉบับที่ ๖) ขององค์การบริหารส่วนตำบลแก่งไทร และร่างแผนพัฒนาท้องถิ่น (พ.ศ.๒๕๖๖-๒๕๗๐) ขององค์การบริหารส่วนตำบลแก่งไทร เมื่อคราวประชุมสามัญสามัญ สมัยที่ ๒ ประจำปี ๒๕๖๔ ครั้งที่ ๓ เมื่อวันที่ ๓ กันยายน ๒๕๖๔ เรียบร้อยแล้ว จึงนำส่งแผนพัฒนาท้องถิ่น (พ.ศ.๒๕๖๑-๒๕๖๕) เพิ่มเติม (ฉบับที่ ๖) ขององค์การบริหารส่วนตำบลแก่งไทร และแผนพัฒนาท้องถิ่น (พ.ศ.๒๕๖๖-๒๕๗๐) ขององค์การบริหารส่วนตำบลแก่งไทร ให้ผู้บริหารท้องถิ่นประกาศใช้ต่อไป

### ๓. ขอกฎหมายและระเบียบที่เกี่ยวข้อง

๓.๑ ระเบียบกระทรวงมหาดไทยว่าด้วยการจัดทำแผนพัฒนาขององค์กรปกครองส่วนท้องถิ่น พ.ศ.๒๕๔๘ ที่แก้ไขเพิ่มเติมถึง (ฉบับที่ ๓) พ.ศ.๒๕๖๑ “ข้อ ๒๒ เพื่อประโยชน์ของประชาชน การเพิ่มเติมแผนพัฒนาท้องถิ่น (๒) คณะกรรมการพัฒนาท้องถิ่นและประชาคมท้องถิ่นพิจารณาร่างแผนพัฒนาท้องถิ่นที่เพิ่มเติม สำหรับองค์การบริหารส่วนตำบลให้ส่งร่างแผนพัฒนาท้องถิ่นที่เพิ่มเติมให้สภาองค์การบริหารส่วนตำบลพิจารณาตามมาตรา ๔๖ แห่งพระราชบัญญัติสภาตำบลและองค์การบริหารส่วนตำบล พ.ศ.๒๕๓๗ ด้วย เมื่อแผนพัฒนาท้องถิ่นตามวรรคหนึ่งได้รับความเห็นชอบแล้ว ให้ส่งแผนพัฒนาท้องถิ่นดังกล่าวให้ผู้บริหารท้องถิ่นประกาศใช้ พร้อมทั้งปิดประกาศให้ประชาชนทราบโดยเปิดเผยไม่น้อยกว่าสามสิบวันนับแต่วันที่ผู้บริหารประกาศใช้”



๓.๒ ตามหนังสือจังหวัดระยอง ด่วนที่สุด ที่รย ๐๐๒๓.๓/ว ๕๖๑ ลงวันที่ ๑ กุมภาพันธ์ ๒๕๖๔ เรื่อง แนวทางการจัดทำประชาคมท้องถิ่นกรณีการจัดทำและเพิ่มเติมแผนพัฒนาท้องถิ่นขององค์กรปกครองส่วนท้องถิ่นในสถานการณ์การแพร่ระบาดของโรคติดเชื้อไวรัสโคโรนา 2019 (COVID-19) ระลอกใหม่ จังหวัดระยองจึงได้มีคำสั่งโดยอาศัยอำนาจตามข้อ ๕ วรรคสอง ของระเบียบกระทรวงมหาดไทยว่าด้วยการจัดทำแผนพัฒนาขององค์กรปกครองส่วนท้องถิ่น พ.ศ.๒๕๔๘ และที่แก้ไขเพิ่มเติมยกเว้นให้องค์กรปกครองส่วนท้องถิ่นทุกแห่งในพื้นที่จังหวัดระยองไม่ต้องจัดทำประชาคมท้องถิ่น กรณีเพิ่มเติมแผนพัฒนาท้องถิ่นตามอำนาจหน้าที่ในการให้บริการสาธารณะ จนกว่าสถานการณ์การแพร่ระบาดของโรคติดเชื้อไวรัสโคโรนา 2019 (COVID-19) จะคลี่คลายไปในทางที่ปลอดภัยได้ ตามข้อ ๒๒/๒ ของระเบียบกระทรวงมหาดไทยว่าด้วยการจัดทำแผนพัฒนาขององค์กรปกครองส่วนท้องถิ่น พ.ศ. ๒๕๔๘ และที่แก้ไขเพิ่มเติม

#### ๔. ข้อพิจารณา

เห็นควรลงนามประกาศใช้แผนพัฒนาท้องถิ่น (พ.ศ.๒๕๖๑-๒๕๖๕) เพิ่มเติม (ฉบับที่ ๖) ขององค์การบริหารส่วนตำบลแก่ง และแผนพัฒนาท้องถิ่น (พ.ศ.๒๕๖๖-๒๕๗๐) ขององค์การบริหารส่วนตำบลแก่ง จักได้นำไปเผยแพร่ให้ประชาชนทราบต่อไป

จึงเรียนมาเพื่อโปรดพิจารณา



( นางจีรนันท์ ทองตองรัมย์ )

หัวหน้าสำนักปลัดองค์การบริหารส่วนตำบล

เรียน นายองค์การบริหารส่วนตำบลแก่ง

- เพื่อโปรดพิจารณาอนุมัติ

- เห็นควรลงนามตามพ.ศ.๑.

.....



( นายสุริช วงษ์แสงยม )

ปลัดองค์การบริหารส่วนตำบลแก่ง



อนุมัติตามที่เสนอ



ไม่อนุมัติ



( นายกิตติศักดิ์ กุลรัตน์ )

นายกองค์การบริหารส่วนตำบลแก่ง

## คำนำ

องค์การบริหารส่วนตำบลแก่ง มีภารกิจสำคัญในการปฏิบัติงานเพื่อพัฒนาคุณภาพชีวิตของประชาชนภายในตำบล ภายใต้บทบัญญัติของรัฐธรรมนูญแห่งราชอาณาจักรไทย พ.ศ.2560 ประกอบกับระเบียบกระทรวงมหาดไทยว่าด้วยการจัดทำแผนพัฒนาขององค์กรปกครองส่วนท้องถิ่น พ.ศ.2548 ที่แก้ไข เพิ่มเติมถึง (ฉบับที่ 2) พ.ศ.2559 และ (ฉบับที่ 3) พ.ศ.2561 ได้กำหนดให้องค์กรปกครองส่วนท้องถิ่น มีอำนาจและหน้าที่ในการจัดทำแผนพัฒนาท้องถิ่นของตนเอง แผนพัฒนาท้องถิ่น หมายถึง แผนพัฒนาของ องค์กรปกครองส่วนท้องถิ่น โดยคณะกรรมการพัฒนาท้องถิ่น รับทราบ ความต้องการ ประเด็น การพัฒนาและ ประเด็นที่เกี่ยวข้องตลอดจนความช่วยเหลือทางวิชาการและแนวทางปฏิบัติที่เหมาะสมกับสภาพพื้นที่ เพื่อนำมา กำหนดแนวทางการจัดทำแผนพัฒนาท้องถิ่น โดยให้นำข้อมูลพื้นฐานในการพัฒนาจากหน่วยงานต่างๆ และ ข้อมูลในการจัดทำแผนพัฒนาหมู่บ้านหรือแผนชุมชนมาพิจารณาประกอบการจัดทำแผนพัฒนาท้องถิ่น ดังนั้น เพื่อให้การดำเนินการดังกล่าวเป็นไปตามระเบียบฯ องค์การบริหารส่วนตำบลแก่ง จึงได้ดำเนินการจัดทำแผนพัฒนาท้องถิ่น (พ.ศ.2566-2570) ขึ้น เพื่อใช้เป็นเครื่องมือในการจัดทำ งบประมาณรายจ่ายประจำปีงบประมาณรายจ่ายเพิ่มเติม งบประมาณจากเงินสะสมและงบประมาณเงินอุดหนุน พร้อมทั้งจะนำไปสู่การปฏิบัติและสามารถใช้ในการประสานแผนพัฒนาท้องถิ่นได้อย่างมีประสิทธิภาพและ ประสิทธิภาพตามนโยบายที่คณะผู้บริหารหวังที่จะทำให้เกิดการพัฒนาท้องถิ่นอย่างยั่งยืน องค์การบริหารส่วนตำบลแก่ง หวังเป็นอย่างยิ่งว่าแผนพัฒนาท้องถิ่น (พ.ศ.2566 – 2570) ขององค์การบริหารส่วนตำบลแก่ง ฉบับนี้จะเป็นแนวทางในการพัฒนาตำบลแก่งให้มีประสิทธิภาพ และสามารถตอบสนองความต้องการของประชาชนได้อย่างแท้จริง


งานวิเคราะห์นโยบายและแผน  
สำนักปลัดองค์การบริหารส่วนตำบล  
องค์การบริหารส่วนตำบลแก่ง  
กันยายน 2564

# สารบัญ

เรื่อง	หน้า
<b>ส่วนที่ 1</b>	<b>สภาพทั่วไปและข้อมูลพื้นฐาน</b>
1.ด้านกายภาพ	1
2.ด้านการเมือง/การปกครอง	2
3.ประชากร	2
4.สภาพทางสังคม	3
5.ระบบบริการพื้นฐาน	4
6.ระบบเศรษฐกิจ	5
8.ศาสนา ประเพณี วัฒนธรรม	9
9.ทรัพยากรธรรมชาติ	12
<b>ส่วนที่ 2</b>	<b>ยุทธศาสตร์เพื่อการพัฒนา</b>
1. ความสัมพันธ์ระหว่างแผนพัฒนาระดับมหภาค	
- แผนยุทธศาสตร์ชาติ 20 ปี	14
- แผนพัฒนาเศรษฐกิจและสังคมแห่งชาติ ฉบับที่ 12	17
- แผนพัฒนากลุ่มจังหวัดภาคตะวันออกเฉียง	23
- แผนพัฒนาจังหวัดระยอง	26
- ยุทธศาสตร์การพัฒนาขององค์กรปกครองส่วนท้องถิ่นในเขตจังหวัดระยอง	29
2. ยุทธศาสตร์ขององค์กรปกครองส่วนท้องถิ่น	
- วิสัยทัศน์	29
- ยุทธศาสตร์	30
- เป้าประสงค์	30
- ตัวชี้วัด	30
- ค่าเป้าหมาย	30
- กลยุทธ์	31
- จุดยืนทางยุทธศาสตร์	31
- ความเชื่อมโยงของยุทธศาสตร์ในภาพรวม	32

3. การวิเคราะห์เพื่อพัฒนาท้องถิ่น	
- การวิเคราะห์กรอบการจัดทำยุทธศาสตร์ขององค์กรปกครองส่วนท้องถิ่น	33
- การประเมินสถานการณ์สภาพแวดล้อมภายนอกที่เกี่ยวข้อง	37
- ความเชื่อมโยงยุทธศาสตร์การพัฒนาจังหวัดกับยุทธศาสตร์การพัฒนา ขององค์กรปกครองส่วนท้องถิ่น (แบบ ยท. 01)	41
- แผนผังยุทธศาสตร์ (แบบ ยท. 02)	44
<b>ส่วนที่ 3 การนำแผนพัฒนาท้องถิ่นไปสู่การปฏิบัติ</b>	
1. ยุทธศาสตร์การพัฒนาและแผนงาน	45
2. บัญชีโครงการพัฒนาท้องถิ่น	
- บัญชีสรุปโครงการพัฒนา (แบบ ผ. 01/1)	46
- บัญชีสรุปโครงการพัฒนา (แบบ ผ. 01)	47
- รายละเอียดโครงการพัฒนา สำหรับองค์กรปกครองส่วนท้องถิ่นดำเนินการ (แบบ ผ.02)	50
- รายละเอียดโครงการพัฒนา สำหรับโครงการที่เกินศักยภาพของ อปท. (แบบ ผ01 – ผ.02/1)	111
- บัญชีครุภัณฑ์ (แบบ ผ01 - ผ.03)	118
<b>ส่วนที่ 4 การติดตามและประเมินผล</b>	
1. การติดตามและประเมินยุทธศาสตร์	137
2. การติดตามและประเมินผลโครงการ	142
3. สรุปผลการพัฒนาท้องถิ่นในภาพรวม	147
4. ข้อเสนอแนะในการจัดทำแผนพัฒนาท้องถิ่นในอนาคต	
- ผลกระทบนำไปสู่ออนาคต	149
- ข้อเสนอแนะ ข้อเสนอแนะ ผลการพัฒนา	149

# ส่วนที่ ๑



สภาพทั่วไปและข้อมูลพื้นฐาน

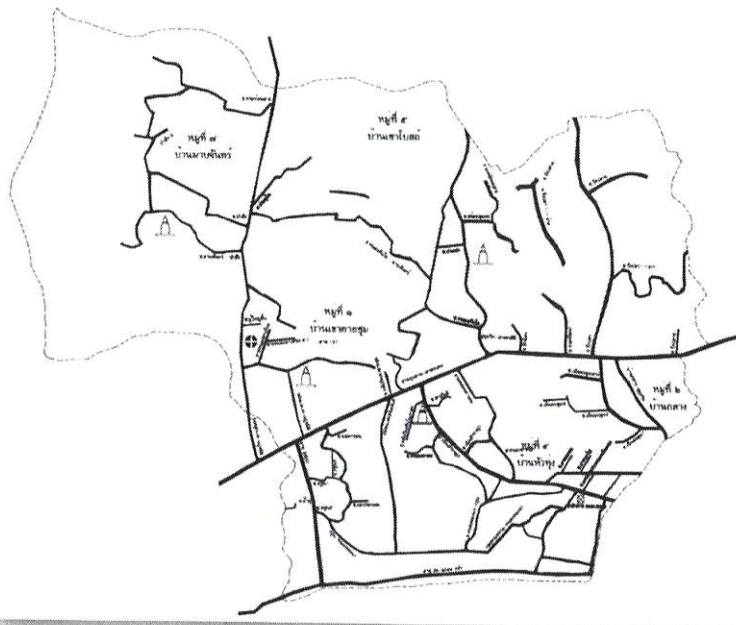


# ส่วนที่ 1

## สภาพทั่วไปและข้อมูลพื้นฐาน

### 1. ด้านกายภาพ

#### 1.1 ที่ตั้งของหมู่บ้าน/ชุมชน/ตำบล



- ทิศเหนือ ติดกับตำบลกะเจตและตำบลสำนักทอง ( อำเภอเมืองระยอง )
- ทิศใต้ ติดต่อกับอ่าวไทย ( ชายหาดสวนสน )
- ทิศตะวันออก ติดต่อกับตำบลกะเจต ( อำเภอเมืองระยอง )
- ทิศตะวันตก ติดต่อกับตำบลเพและตำบลตะพง ( อำเภอเมืองระยอง )

#### 1.2 ลักษณะภูมิประเทศ

ตำบลแกลงมีลักษณะภูมิประเทศโดยทั่วไปเป็นเนินเขาสลับกับที่ราบลาดลงสู่ชายทะเลมีเนื้อที่ทั้งหมด 42 ตารางกิโลเมตร

#### 1.3 ลักษณะภูมิอากาศ

ตำบลแกลงมีลักษณะภูมิอากาศแบบมรสุมเขตร้อนลมทะเลพัดผ่านตลอดปีอากาศอบอุ่นไม่ร้อนจัดบริเวณชายฝั่งทะเลเย็นสบาย ในฤดูฝนจะมีฝนตกชุกระหว่างเดือนพฤษภาคมถึงตุลาคมของทุกปี อุณหภูมิเฉลี่ยตลอดปีประมาณ 29.5 องศาเซลเซียส โดยมีอุณหภูมิสูงสุดในเดือนเมษายน วัดได้ 38.7 องศาเซลเซียส และอุณหภูมิต่ำสุดในเดือนมกราคม วัดได้ 17.8 องศาเซลเซียส

#### 1.4 ลักษณะของดิน

ตำบลแกลงมีลักษณะของดินแบบดินร่วนปนทราย (sandy loam) เมื่อจับดูยังรู้สึกสากมือแต่มีความนุ่มกว่าทรายปนดินร่วน ดินเมื่อแห้งจะจับกันเป็นก้อนๆ แต่พอใช้แรงกดเบาๆ จะแตกออกจากกัน เหมาะกับการเพาะปลูก

## 2. ด้านการเมือง/การปกครอง

### 2.1 เขตการปกครอง

องค์การบริหารส่วนตำบลแก่งมีพื้นที่การปกครองทั้งหมด 5 หมู่บ้าน ได้แก่

ผู้ใหญ่บ้านหมู่ที่ 1 บ้านเขายายชุม	นายศักดิ์ดา	สมุทรศิริ
ผู้ใหญ่บ้าน หมู่ที่ 2 บ้านวังปลา (บางส่วน)	นายสุพัฒน์	สาระวัลย์
ผู้ใหญ่บ้าน หมู่ที่ 4 บ้านหัวทุ่ง (บางส่วน)	นายบุญเลิศ	อนันตภูมิ
ผู้ใหญ่บ้าน หมู่ที่ 5 บ้านเขาโบสถ์	นายกฤษฎา	บุตรสวรรค์
ผู้ใหญ่บ้าน หมู่ที่ 7 บ้านมาบจันทร์	นางสาววันดี	อินทรพรหม

หมายเหตุ นายสมบัติ สุขอัครตะ กำนันตำบลแก่ง หมู่ที่ 3 อยู่ในเขตเทศบาล

### 2.2 การเลือกตั้ง

#### 2.2.1 ฝ่ายบริหารองค์การบริหารส่วนตำบลแก่ง

นายกิตติศักดิ์	กุลรัตน์	นายกองค์การบริหารส่วนตำบลแก่ง
นางพันธ์ทิพย์	เขียนสุวรรณ	รองนายกองค์การบริหารส่วนตำบลแก่ง
นายนันทพงษ์	นงคินุช	รองนายกองค์การบริหารส่วนตำบลแก่ง
นายจิรพล	ชมภูรัตน์	เลขานุการนายกองค์การบริหารส่วนตำบลแก่ง

#### 2.2.2 ฝ่ายสภาองค์การบริหารส่วนตำบลแก่ง

นายณรงค์	เทพจร	ประธานสภาองค์การบริหารส่วนตำบลแก่ง
นายจรรุญ	สุทัตสันต์	รองประธานสภาองค์การบริหารส่วนตำบลแก่ง
นายวิชัย	พูลอัย	สมาชิกสภาองค์การบริหารส่วนตำบลแก่ง หมู่ที่ 1
นายบรรจบ	บัวยิ้ม	สมาชิกสภาองค์การบริหารส่วนตำบลแก่ง หมู่ที่ 1
นางสาวคมคาย	อรุระริน	สมาชิกสภาองค์การบริหารส่วนตำบลแก่ง หมู่ที่ 2
นายสนั่น	ไกรอินทร์	สมาชิกสภาองค์การบริหารส่วนตำบลแก่ง หมู่ที่ 5
นายธงชัย	พงษ์ศิลา	สมาชิกสภาองค์การบริหารส่วนตำบลแก่ง หมู่ที่ 7

## 3. ประชากร

### 3.1 ข้อมูลเกี่ยวกับจำนวนประชากร

ชื่อหมู่บ้าน/ชุมชน/ตำบล	ชาย	หญิง	รวม
หมู่ที่ 1 บ้านเขายายชุม	811	891	1,702
หมู่ที่ 2 บ้านวังปลา	266	290	556
หมู่ที่ 4 บ้านหัวทุ่ง	1,152	1,277	2,429
หมู่ที่ 5 บ้านเขาโบสถ์	266	283	549
หมู่ที่ 7 บ้านมาบจันทร์	396	368	764
ตำบลแก่ง	2,891	3,109	6,000

(ข้อมูล ณ เดือน กุมภาพันธ์ 2564)

#### 4. สภาพทางสังคม

##### 4.1 การศึกษา

###### ศูนย์พัฒนาเด็กเล็กบ้านเนินสำราญ

จัดตั้งเมื่อวันที่ 4 มกราคม 2546 โดยเริ่มเปิดการเรียนการสอนครั้งแรกโดยใช้อาคารเรียนของโรงเรียนสามัคคีราษฎร์บำรุง ต่อมาในปี 2547 ได้มีการก่อสร้างอาคารเรียนของศูนย์เด็กเล็กบ้านเนินสำราญ โดยขอใช้พื้นที่วัดศรีวโนภาสสถิตสถาพร และได้ย้ายสถานที่เรียนที่ศูนย์พัฒนาเด็กเล็กบ้านเนินสำราญ ในปี พ.ศ.2548 ตั้งอยู่ หมู่ที่ 1 บ้านเขายายชุม ตำบลแก่ง อำเภอมืองระยอง จังหวัดระยอง มีพื้นที่ประมาณ 1 ไร่ 2 งาน มีอาคารเรียน จำนวน 5 หลัง จำนวน 6 ห้องเรียน โรงอาหาร จำนวน 1 หลัง มีบุคลากรและครู จำนวน 8 คน

###### เปิดสอนในระดับชั้น

ปฐมวัย อายุ 2 ขวบ 6 เดือน – 5 ปี

###### ข้อมูลจำนวนนักเรียน

ระดับชั้นเด็กเล็ก 1	นักเรียน จำนวน	37	คน
ระดับชั้นเด็กเล็ก 2/1	นักเรียน จำนวน	24	คน
ระดับชั้นเด็กเล็ก 2/2	นักเรียน จำนวน	24	คน
ระดับชั้นเด็กเล็ก 2/3	นักเรียน จำนวน	24	คน
ระดับชั้นเด็กเล็ก 3/1	นักเรียน จำนวน	26	คน
ระดับชั้นเด็กเล็ก 3/2	นักเรียน จำนวน	28	คน
รวมทั้งหมด		163	คน

(ข้อมูล ณ เดือน มิถุนายน 2564)

โรงเรียนสังกัดสำนักงานคณะกรรมการการศึกษาขั้นพื้นฐาน (สพฐ.) ในเขตองค์การบริหารส่วนตำบลแก่ง มี 2 แห่ง

1. โรงเรียนสามัคคีราษฎร์บำรุง ตั้งอยู่ หมู่ที่ 4 บ้านหัวทุ่ง ตำบลแก่ง อำเภอมืองระยอง จังหวัดระยอง นายสุรศิษฐ์ เกียรติธนะกุล เป็นผู้อำนวยการโรงเรียน มีครู จำนวน 14 คน นักเรียน จำนวน 211 คน เปิดสอนระดับชั้น อนุบาล 1 – ประถมศึกษาชั้นที่ 6

2. โรงเรียนบ้านเขายายชุม ตั้งอยู่ หมู่ที่ 1 บ้านเขายายชุม ตำบลแก่ง อำเภอมืองระยอง จังหวัดระยอง นายพชระ คำสุริย์ ครูชำนาญการ รักษาการผู้อำนวยการโรงเรียนเขายายชุม มีครู จำนวน 9 คน นักเรียน จำนวน 99 คน เปิดสอนระดับชั้น อนุบาล 1 – ประถมศึกษาชั้นที่ 6

3. การศึกษานอกโรงเรียนในพื้นที่องค์การบริหารส่วนตำบลแก่ง เปิดให้บริการประชาชนที่สนใจเข้ารับการศึกษา โดยใช้สถานที่ขององค์การบริหารส่วนตำบลแก่งจัดการเรียนการสอน เปิดสอนระดับชั้นประถมศึกษา มัธยมศึกษาตอนต้น และมัธยมศึกษาตอนปลาย

ระดับการศึกษา	ปี 2563	ปี 2564
ประถมศึกษา	1	-
มัธยมศึกษาตอนต้น	13	8
มัธยมศึกษาตอนปลาย	19	21



## 4.2 อาชญากรรม

การเกิดอาชญากรรมในพื้นที่จะมีบริเวณที่เป็นจุดเสี่ยง คือ บริเวณชายหาดสวนสน ซึ่งเป็นแหล่งท่องเที่ยวที่สำคัญ และมีนักท่องเที่ยวชาวต่างชาติเป็นจำนวนมากที่มาอาศัยอยู่ในพื้นที่ หมู่ที่ 4 ตำบลแก่ง อีกทั้งยังมีแรงงานจากประเทศเพื่อนบ้าน เช่น กัมพูชา เมียนมาร์ เข้ามาทำงานในพื้นที่และทำงานในพื้นที่ ใกล้เคียงที่เป็นท่าเทียบเรือ หรือทำการประมง ซึ่งทำให้มีการเกิดเหตุอาชญากรรมในพื้นที่เป็นบางครั้ง เฉลี่ยปีละ 10 - 15 ราย

## 4.3 ยาเสพติด

ปัญหา ยาเสพติดในพื้นที่มีทั้งผู้เสพและผู้ค้า แต่ก็มี การตั้งด่านตรวจคัดกรองเป็นประจำทุกเดือนและมีการสุ่มตรวจคัดกรองโรงงานในเขตพื้นที่ทำให้ปัญหา ยาเสพติดในพื้นที่ที่มีปัญหาไม่รุนแรงมากนัก

## 4.4 การสังคมสงเคราะห์

จำนวนผู้มีสิทธิรับเงินสวัสดิการในพื้นที่องค์การบริหารส่วนตำบลแก่ง

ประเภทการรับเงินสวัสดิการ	ปี 2562	ปี 2563	ปี 2564
เบี้ยยังชีพผู้สูงอายุ	923	949	1,019
เบี้ยยังชีพผู้พิการ	133	143	146
เบี้ยยังชีพผู้ป่วยเอดส์	19	21	21

(ข้อมูล ณ เดือนมิถุนายน พ.ศ. 2564)

จากตารางเปรียบเทียบจำนวนผู้ได้รับเงินสวัสดิการเบี้ยยังชีพ 3 ปีย้อนหลัง พบว่าจำนวนรับเงินสวัสดิการมีอัตราเพิ่มขึ้นทุกปีในอนาคตตำบลแก่งมีแนวโน้มจะเป็นสังคมผู้สูงอายุมากขึ้นทำให้ต้องมีการวางแผนในการพัฒนาและส่งเสริมผู้สูงอายุ ผู้พิการ ผู้ป่วยเอดส์ และผู้ด้อยโอกาสในพื้นที่ทั้งในด้านร่างกาย และจิตใจให้สามารถใช้ชีวิตในสังคมได้อย่างมีความสุข

## 5. ระบบบริการพื้นฐาน

### 5.1 การคมนาคมขนส่ง

การคมนาคม การจราจร ในความรับผิดชอบขององค์การบริหารส่วนตำบลแก่ง

ถนนทั้งหมด 192 สาย ประเภทของถนน

- ถนนลูกรัง 69 สาย 19.78 กม.
- ถนนลาดยาง 12 สาย 7.25 กม.
- ถนนคอนกรีต 104 สาย 55.53 กม.
- หินคลุก 6 สาย 2.01 กม.
- ลาดยางพารา 1 สาย 0.74 กม.

### 5.2 การไฟฟ้า

การบริการไฟฟ้าอยู่ในความดูแลของการไฟฟ้าส่วนภูมิภาคฯ ปัจจุบันมีครัวเรือนที่ได้รับ บริการทั่วถึงประมาณ ร้อยละ 100 แต่ยังมีปัญหาในเรื่องของกำลังไฟฟ้าที่ไม่เพียงพอต่อปริมาณการใช้งาน ทำให้เกิดปัญหาไฟฟ้ตก ส่งผลให้เครื่องใช้ไฟฟ้าของประชาชนได้รับความเสียหาย



### 5.3 การประปา มี 2 ระบบ คือ

1. ระบบประปาส่วนภูมิภาค
2. ระบบประปาหมู่บ้าน

โดยมีรายละเอียดดังนี้

#### หมู่ที่ 1 บ้านเขายายชุม

จำนวนครัวเรือน 1,115 ครัวเรือน จำนวนประชากร 1,702 คน

มีจำนวนครัวเรือนที่ใช้น้ำประปามีระบบประปาส่วนภูมิภาคและระบบประปาหมู่บ้าน

จำนวนครัวเรือน 1,115 ครัวเรือน

#### หมู่ที่ 2 บ้านวังปลา

จำนวนครัวเรือน 255 ครัวเรือน จำนวนประชากร 556 คน

มีจำนวนครัวเรือนที่ใช้น้ำประปาหมู่บ้าน จำนวนครัวเรือน 255 ครัวเรือน

#### หมู่ที่ 4 บ้านหัวทุ่ง

จำนวนครัวเรือน 1,175 ครัวเรือน จำนวนประชากร 2,429 คน

มีจำนวนครัวเรือนที่ใช้น้ำประปามีระบบประปาส่วนภูมิภาคและระบบประปาหมู่บ้าน

จำนวนครัวเรือน 1,175 ครัวเรือน

#### หมู่ที่ 5 บ้านเขาโบสถ์

จำนวนครัวเรือน 237 ครัวเรือน จำนวนประชากร 549 คน

มีจำนวนครัวเรือนที่ใช้น้ำประปาหมู่บ้าน จำนวนครัวเรือน 237 ครัวเรือน

#### หมู่ที่ 7 บ้านมาบจันทร์

จำนวนครัวเรือน 342 ครัวเรือน จำนวนประชากร 764 คน

มีจำนวนครัวเรือนที่ใช้น้ำประปามีระบบประปาส่วนภูมิภาคและระบบประปาหมู่บ้าน

จำนวนครัวเรือน 342 ครัวเรือน

(ข้อมูล ณ เดือน กุมภาพันธ์ 2564)

### 5.4 โทรศัพท์

พื้นที่องค์การบริหารส่วนตำบลแก่งไม่มีองค์การโทรศัพท์ในพื้นที่ ประชาชนใช้โทรศัพท์ในพื้นที่ พื้นที่ข้างเคียง ได้แก่ บริษัท โทรคมนาคมแห่งชาติ จำกัด (มหาชน) สาขาเพ และ บริษัท โทรคมนาคมแห่งชาติ จำกัด (มหาชน) สาขาเกษม นอกจากนี้ส่วนใหญ่ประชาชนจะใช้โทรศัพท์เคลื่อนที่ในการติดต่อสื่อสารกันทำให้จำนวนตู้โทรศัพท์สาธารณะในพื้นที่ลดลง

### 5.5 ไปรษณีย์/การสื่อสาร/การขนส่ง วัสดุ ครุภัณฑ์

พื้นที่องค์การบริหารส่วนตำบลแก่งไม่มีที่ทำการไปรษณีย์ในพื้นที่การขนส่งวัสดุและจดหมายใช้ไปรษณีย์สาขาเพดูแลรับผิดชอบในการรับส่งจดหมายและพัสดุในพื้นที่ตำบลแก่ง กรณีการรับพัสดุยัง มีบริษัทขนส่งของเอกชนทางการจัดส่ง เช่น Kerry Express , DHL

## 6. ระบบเศรษฐกิจ

### 6.1 การเกษตร

จากสภาพภูมิประเทศและภูมิอากาศของตำบลแก่งที่เหมาะสมต่อการเกษตรกรรมและยังเป็นพืชเศรษฐกิจของจังหวัดระยองด้วย พืชสวนใหญ่ที่นิยมปลูก ได้แก่

1. ฝรั่งเป็นพืชเศรษฐกิจที่สำคัญและเป็นพืชที่เพาะปลูกมากที่สุดในตำบลเมื่อเปรียบเทียบกับพืชเศรษฐกิจสำคัญชนิดอื่นๆ เนื่องจากเป็นพืชที่ปลูกง่ายไม่จำเป็นต้องดูแลรักษามากอีกทั้งสภาพทางภูมิประเทศของตำบลเอื้ออำนวยต่อการเพาะปลูกผลผลิตส่วนใหญ่จะออกสู่ตลาดในช่วงเดือนตุลาคม-มกราคม ในปัจจุบันราคายางพารามีราคาถูกลง ทำให้เกษตรกรได้รับความเดือดร้อนและเกษตรกรยังประสบปัญหาเรื่องยางหน้าตายและจำนวนผู้กรีดยางที่มีความรู้และมีความชำนาญในการกรีดยางลดลง

2. มังคุดเป็นพืชเมืองร้อนสามารถปลูกได้ในดินเกือบทุกชนิด ผลมังคุดมีรูปทรงและสีส้มสวยงาม รสชาติดีมีราคาสูงเป็นที่นิยมบริโภคทั้งชาวไทยและชาวต่างประเทศ ได้รับฉายาว่าเป็น “THE QUEEN OF FRUIT” หมู่ที่ 1 บ้านเขายายชุม หมู่ที่ 4 บ้านหัวทุ่ง หมู่ที่ 5 บ้านเขาโบสถ์ และหมู่ที่ 7 บ้านมาบจันทร์ เก็บเกี่ยวในช่วงเดือนพฤษภาคม – กรกฎาคม

3. ทูเรียนเป็นพืชเศรษฐกิจของจังหวัดระยองอีกชนิดหนึ่ง มีหลายสายพันธุ์ที่ได้รับความนิยมจากผู้บริโภค เช่น หมอนทอง ชะนี เป็นต้น พื้นที่ปลูกส่วนใหญ่อยู่ในหมู่ที่ 5 บ้านเขาโบสถ์ และหมู่ที่ 7 บ้านมาบจันทร์ ปัจจุบันเกษตรกรนิยมปลูกทูเรียนมากขึ้น เนื่องจากผลผลิตมีราคาแพง และเป็นที่ต้องการของตลาดเก็บเกี่ยวในช่วงเดือนพฤษภาคม – กรกฎาคม

4. เงาะมีพื้นที่ปลูกเงาะพันธุ์ที่นิยมปลูก ได้แก่ เงาะพันธุ์โรงเรียน รองลงมาคือพันธุ์สีชมพูพื้นที่ปลูกอยู่ที่พื้นที่ หมู่ที่ 1 บ้านเขายายชุม หมู่ที่ 4 บ้านหัวทุ่ง หมู่ที่ 5 บ้านเขาโบสถ์ และหมู่ที่ 7 บ้านมาบจันทร์ ฤดูกาลเพาะปลูกเริ่มในเดือนพฤษภาคม-สิงหาคม และเก็บเกี่ยวในช่วงเดือนพฤษภาคม – กรกฎาคม

## 6.2 การประมง

พื้นที่ตำบลแกลงมีพื้นที่ หมู่ที่ 1 และหมู่ที่ 4 ที่ติดชายทะเลประชาชนจึงมีอาชีพทำการประมงชายฝั่งเพื่อค้าขายบริเวณชายหาดสวนสนเป็นแหล่งค้าขายสัตว์น้ำที่ได้รับความนิยมของนักท่องเที่ยวที่ขึ้น ชอบอาหารทะเลสดๆ ราคาไม่แพง เช่น ปูม้า กุ้ง หอยนางรม หอยแมลงภู่ เป็นต้น

กลุ่มประมงเรือเล็ก สวนสนกลุ่มจะมีการจัดตั้งธนาคารปู โดยให้สมาชิกนำปูไข่มฝากไว้ที่ธนาคารเพื่อให้ปูสลัดไข่จากตอง จากนั้นวันรุ่งขึ้นก็มาเอาแม่ปูตัวดังกล่าวกลับไป ส่วนไข่ก็จะเติบโตกลายเป็นลูกปูเพื่อนำไปปล่อยในทะเลต่อไป ซึ่งจากผลการดำเนินงานตลอด 1 ปีที่ผ่านมาปรากฏว่ามีลูกปูเกิดขึ้นเป็นจำนวนมาก โดยการสังเกตจากกลุ่มประมงเรือเล็กแต่ละกลุ่ม

## 6.3 การปศุสัตว์

เกษตรกรในตำบลแกลงมีการเลี้ยงสัตว์เพื่อการค้า ได้แก่ ไก่ หมู พื้นที่ทำการปศุสัตว์ส่วนใหญ่อยู่ในพื้นที่หมู่ที่ 1 บ้านเขายายชุม และหมู่ที่ 7 บ้านมาบจันทร์

1. นายณรงค์ศักดิ์ ศิริมหา (ฟาร์มหมูและฟาร์มไก่) เลขที่ 71/2 หมู่ที่ 1 ตำบลแกลง อำเภอเมืองระยอง จังหวัดระยอง โทรศัพท์ 081 – 3029718


2. นายศักราช ประสงค์นิจกิจ (ฟาร์มหมู) เลขที่ 17/9 หมู่ที่ 1 ตำบลแกลง อำเภอเมือง จังหวัดระยอง โทรศัพท์ 089 – 9396261

3. นายโสภณ คุณาวุฒิ (ฟาร์มไก่) เลขที่ 70 หมู่ที่ 7 ตำบลแกลง อำเภอเมืองระยอง จังหวัดระยอง โทรศัพท์ 087 - 4465999

4. นายสมคิด สุกตสันต์ (ฟาร์มหมู) เลขที่ 87 หมู่ที่ 7 ตำบลแกลง อำเภอเมืองจังหวัด ระยอง 085-4159916



## 6.4 การท่องเที่ยว



สถานที่ท่องเที่ยวที่สำคัญในเขตพื้นที่ตำบลแก่งคือชายหาดสวนสนเป็นหาดที่มีความสวยงามจุดเด่นของหาดสวนสน คือ ตามถนนเลียบชายหาดนั้นจะมีต้นสนปกคลุมเหมือนอยู่ภายในอุโมงค์ของต้น สนระยะทางประมาณ 2 กิโลเมตร ซึ่งเป็นเส้นทางที่ได้รับความนิยมว่าเป็นถนนที่สวยงามที่สุดในจังหวัดระยอง มีรีสอร์ทที่พักและร้านอาหารริมชายหาดจำนวนมากที่ท่านจะเลือกรับประทานร้านไหนก็ได้เพราะถนนเส้นนี้มีทุกอย่างที่ท่านต้องการ

การเดินทาง จากถนนสุขุมวิท (ทางหลวงหมายเลข 3) แยกขวาตรงกิโลเมตรที่ 238 เข้า ทางหลวงหมายเลข 3140 ทางไปบ้านเพ ขับไปตามถนนเลียบหาดจะถึงหาดสวนสนหรือขับเลยกม.238 ไป เลี้ยวเข้าแยกขวาที่ทางหลวงหมายเลข 3300 จนสุดถนนเลียบซ้ายเข้าถนนเลียบชายหาดสวนสน

ในส่วนของการพัฒนาแหล่งท่องเที่ยวองค์การบริหารส่วนตำบลแก่งได้ดำเนินการจัดระเบียบพื้นที่ชายหาดสวนสนตามนโยบายของรัฐบาล โดยได้กำหนดโซนผู้ประกอบการ/ร้านอาหารให้เป็นระเบียบจุดจำหน่ายอาหารทะเลมีการปรับปรุงภูมิทัศน์บริเวณชายหาดสวนสนเพื่อเพิ่มจุดพักผ่อนหย่อนใจให้ ท่องเที่ยวสามารถทำกิจกรรมได้มากขึ้น

## 6.5 อุตสาหกรรม

มีโรงงานอุตสาหกรรม จำนวน 14 บริษัท มีรายละเอียดดังนี้

1. บริษัทเอส แอนด์ ซีเอสเน็ค จำกัด ตั้งอยู่ที่ 9 หมู่ที่ 1 โทร.0 3865 3475 เป็นโรงงานแปรรูปปลาหมึกทรงเครื่อง
2. บริษัท ทิพย์สิงห์ซัพพลายไมนิ่ง จำกัด ตั้งอยู่ที่ 184/16 หมู่ที่ 4 โทร. 0 3864 7599 เป็นโรงงานทราย
3. บริษัท พีดับบลิวซิลิกาโปรเซสซิ่ง จำกัด ตั้งอยู่ที่ 34/2 หมู่ที่ 5 โทร. 0 3862 6033 เป็นโรงงานทราย
4. นางพิราวัลย์ เจริญกุลวัฒน์ ตั้งอยู่ที่ 96/1 หมู่ที่ 4 โทร. 0 8186 5863-1 เป็นโรงงานทราย
5. นายสุรชัย อธิฤทธิชัย ตั้งอยู่ที่ 96/1 หมู่ที่ 4 โทร. 0 3862 6124 เป็นโรงทราย
6. บริษัท รับเบอร์ ฟลาเนท จำกัด ตั้งอยู่ที่ 99 หมู่ที่ 7 โทร 0 3862 6124 เป็นโรงงานแปรรูปยางแผ่น
7. บริษัทบ้านเพ เอ็นเตอร์ไพรส์ จำกัด ตั้งอยู่ที่ 40/57 หมู่ที่ 1 เป็นโรงงานแปรรูปปลา โทร 0 8194 5248-4 , 0 3865 3209

- 8.นางวันดี เจริญสุข (สิงหนาก) ตั้งอยู่ที่ 9/2 หมู่ที่ 1 เป็นโรงงานแปรรูปปลา โทร 0 8983 3606-8
- 9.บริษัท เอ็นทีที คอนกรีต จำกัด ตั้งอยู่ที่ 8/2 หมู่ 5 เป็นโรงงานผสมปูนนอก อินทรีย์ โทร 0 9065 1542-9
- 10.บริษัท เอสพีเอส ซัมพลายเอ็นจิเนียริง จำกัด ตั้งอยู่ที่ 25 หมู่ที่ 1 เป็นโรงกลึง โทร 0 8528 3073-8
- 11.บริษัท พีเจ จำกัด ตั้งอยู่ที่ 103/81 หมู่ที่ 4 ผลิตน้ำแข็งก้อนเล็ก

#### มีอุตสาหกรรมภายในครัวเรือน จำนวน 8 แห่ง

- 1.นายณรงค์ศักดิ์ ศิริมหา ตั้งอยู่ที่ 71/2 หมู่ที่ 1 โทร 0 8130 2971-8 เป็นโรงเลี้ยง หมูและไก่
- 2.นายสมคิด สุกัดสันต์ ตั้งอยู่ที่ 87 หมู่ที่ 7 เป็นโรงเลี้ยงไก่
- 3.นายโสภณ คุณาวุฒิ ตั้งอยู่ที่ 70 หมู่ที่ 7 เป็นโรงเลี้ยงไก่
- 4.นางวิพัฒน์ สร้อยสุนทร ตั้งอยู่ที่ 28/1 หมู่ที่ 5 โทร 0 8194 4692-1 เป็นโรงทอด ทุเรียน
- 5.นางสำโรง บรรจงอักษร ตั้งอยู่ที่ 58 หมู่ที่ 5 โทร 0 8194 0773-3 เป็นโรง ทอดทุเรียน
- 6.นายกำจร นงค์นุช ตั้งอยู่ที่ 64/1 หมู่ที่ 4 โทร 0 8761 0852-3 เป็นโรงกลั่นเหล้า

#### 6.6 การพาณิชย์/กลุ่มอาชีพ

1. กลุ่มวิสาหกิจชุมชนปุ๋ยน้ำหมักชีวภาพบ้านเขายายชุม 16/12 หมู่ที่ 1 ตำบลแก่ง อำเภอมืองระยอง จังหวัดระยอง โทรศัพท์ 08 8149 4553
2. กลุ่มมันสำปะหลังเขายายชุม 55/1 หมู่ 1 ตำบลแก่ง อำเภอมืองระยอง จังหวัด ระยอง โทรศัพท์ 08 6108 7533
3. กลุ่มวิสาหกิจชุมชนสมุนไพรพืชมณฑล 18/4 หมู่ที่ 1 ตำบลแก่ง อำเภอมืองระยอง จังหวัดระยอง โทรศัพท์ 08 3769 1775
4. กลุ่มวิสาหกิจชุมชนอาชีพทำน้าบ้านหัวทุ่ง 61 หมู่ที่ 4 ตำบลแก่ง อำเภอมือง ระยอง จังหวัดระยอง โทรศัพท์ 08 7133 2416
5. กลุ่มวิสาหกิจชุมชนกลุ่มประมงพื้นบ้านเรือเล็กสวนสนเขต อบต.แก่ง 165/1 หมู่ที่ 4 ตำบลแก่ง อำเภอมืองระยอง จังหวัดระยอง โทรศัพท์ 08 7211 2338
6. กลุ่มวิสาหกิจชุมชนประมงพื้นบ้านตำบลแก่ง (อบต.) 148/14 หมู่ที่ 4 ตำบล แก่ง อำเภอมืองระยอง จังหวัดระยอง โทรศัพท์ 08 5089 7242
7. กลุ่มวิสาหกิจชุมชนแม่บ้านกระบักแก้วพัฒนา 8/1 หมู่ที่ 5 ตำบลแก่ง อำเภอมือง ระยอง จังหวัดระยอง
8. กลุ่มวิสาหกิจชุมชนทางสวนบ้านเขาโบสถ์ 22/3 หมู่ที่ 5 ตำบลแก่ง อำเภอมืองระยอง จังหวัดระยอง โทรศัพท์ 08 9248 4827
9. กลุ่มวิสาหกิจชุมชนปรับปรุงคุณภาพมังคุดตำบลแก่ง 8/1 หมู่ที่ 5 ตำบลแก่ง อำเภอมืองระยอง จังหวัดระยอง



## 7. ศาสนา ประเพณี วัฒนธรรม

### 7.1 การนับถือศาสนา


พื้นที่องค์การบริหารส่วนตำบลแก่ง มีศาสนสถาน จำนวน 4 แห่ง คือ

#### 1. วัดเขายายชুম หมู่ที่ 1 ตำบลแก่ง อำเภอมืองระยอง จังหวัดระยอง

สังกัด : ธรรมยุต

ประเภทวัด : วัดราษฎร์

วันที่ก่อตั้ง : 14/04/2532



#### 2. วัดศรีวโนภาสสถิตยพร หมู่ที่ 1 ตำบลแก่ง อำเภอมืองระยอง จังหวัดระยอง



เป็นวัดที่ 6 ของคณะธรรมยุต จังหวัดระยอง ที่ได้มีการก่อตั้งขึ้นเมื่อวันที่ 3 เมษายน พ.ศ.2497 โดยในสมัยนั้นคุณแจ่ง และคุณแข่ง ศรีธาราม เป็นผู้ถวายที่ดินเพื่อก่อสร้างวัดโดยมีเนื้อที่ประมาณ 48 ไร่ ได้รับวิสุงคามเมื่อวันที่ 5 พฤศจิกายน 2523 สิ่งก่อสร้างต่าง ๆ ได้ทรุดโทรมไปตามกาลเวลา ในปี พ.ศ.2542 ได้มีการสร้างกุฏิสงฆ์ขึ้นมาใหม่อีก 12 หลัง รวมทั้งมีการพัฒนาปรับปรุงสภาพของวัดขึ้นมาใหม่ ในปี พ.ศ.2547 ได้ดำเนินการก่อสร้างเรือนรับรองสมเด็จพระสังฆราช เพื่อรับรองพระเถรานุเถระและพระผู้ใหญ่ และได้อนุญาตให้ใช้ที่ดินส่วนหนึ่งของวัดสร้างศูนย์พัฒนาเด็กเล็กบ้านเนินสำราญ รวมทั้งสร้างที่อยู่อาศัยให้กับชาวบ้านที่ยากจนไม่มีที่อยู่อาศัยและพัฒนาวัดให้เป็นศูนย์กลางของหมู่บ้าน

### 3. วัดเขาแก้ว หมู่ที่ 5 ตำบลแก่ง อำเภอเมืองระยอง จังหวัดระยอง



สังกัตมหานิกาย อยู่ในเขตปกครองคณะสงฆ์ ตำบลแก่ง อำเภอเมืองระยอง จังหวัดระยอง ภาค 13 นายแก้ว ปลื้มเกษร เป็นผู้ยกที่ดินให้สร้างวัด 13 ไร่ 2 งาน 93 ตารางวา อยู่บริเวณเนินภูเขาสูงเล็กๆ เดิมชื่อเขาแก้ว ต่อมาเมื่อสร้างวัดจึงเปลี่ยนชื่อเป็น “วัดเขาแก้ว” โดยรักษาชื่อ นายแก้วไว้ หลังจากนั้นก็มีผู้บริจาคที่ดิน สมทบเพิ่มคือ นายทองหล่อ ชาราทอง ยกให้ 6 ไร่ นางวันทอง สังขพงษ์ ยกให้ 2 ไร่ รวมเป็น 21 ไร่ 2 งาน 93 ตารางวา ได้รับอนุญาตสร้างเมื่อวันที่ 30 กันยายน พ.ศ. 2528 ประกาศตั้งเป็นวัดเมื่อวันที่ 12 กรกฎาคม พ.ศ. 2531

### 4. วัดมาบจันทร์ หมู่ที่ 7 ตำบลแก่ง อำเภอเมืองระยอง จังหวัดระยอง



วัดมาบจันทร์ ตั้งอยู่บริเวณเขายายดา ซึ่งมีพื้นที่ส่วนใหญ่ติดเขตป่าสงวนแห่งชาติที่มีป่าไม้อุดมสมบูรณ์ในพื้นที่กว่าหนึ่งพันไร่ อยู่ในเขตหมู่บ้านมาบจันทร์ ถนนต้นลำตวนไพร ตำบลแก่ง อำเภอเมืองระยอง จังหวัดระยอง มีเนื้อที่วัด 12 ไร่ 3 งาน และเนื้อที่ที่ดูแลรักษาป่าไม้ ซึ่งเป็นพื้นที่ใกล้เคียงอีกกว่า 200 ไร่

วัดมาบจันทร์ เมื่อครั้งเป็นสำนักสงฆ์มีชื่อเดิมว่า สำนักสงฆ์สุภัททะบรรพต มีความหมายว่า ภูเขาแห่งความเจริญรุ่งเรือง โดยการตั้งชื่อของสำนักสงฆ์ฯ ตั้งขึ้นตามนามฉายาของท่านพระโพธิญาณเถระ (ชา สุภัทโท) หรือหลวงปู่ชา ซึ่งท่านเคยเป็นเจ้าอาวาสวัดหนองป่าพง จังหวัดอุบลราชธานี ซึ่งวัดมาบจันทร์เป็นสาขาวัดหนองป่าพงที่ 73 ท่านพระอาจารย์อนันต์ อภิญาโน ได้เข้ามาบุกเบิก ก่อสร้างวัด ตั้งแต่ปี พ.ศ.2527 โดยได้เดินจาริก ชูดงค์ผ่านมา และนายสมพล-นางสังเวียน สุวรรณโชติ ซึ่งเป็นเจ้าของที่ดิน ได้มีจิตศรัทธาเลื่อมใสยกที่ดินจำนวนหนึ่งถวาย เพื่อสร้างเป็นวัดในพุทธศาสนา ก่อนหน้าที่จะถวายที่ดินสร้างวัด นายสมพลได้เกิดนิมิตฝันว่า ได้รับเหรียญบูชา เหรียญหนึ่งจาก พระชรารูปหนึ่ง หยิบขึ้นมาดู มีชื่อเขียนปรากฏในเหรียญว่า “หลวงปู่มั่น” ตนเองไม่เคยรู้จักหลวงปู่มั่นมาก่อน จึงสอบถามภรรยา ทราบว่าเป็นพระเถระ ผู้ซึ่งเป็น ปรมจารย์ฝ่ายวิปัสสนา กรรมฐาน ที่สำคัญในเมืองไทย ประกอบกับได้เห็นภาพหลวงปู่มั่น เหมือนกับในนิมิตที่ได้เห็น ทำให้เกิดความ อัศจรรย์ใจ และเกิดปิติเป็นอย่างมาก



## 7.2 ประเพณีและงานประจำปี

ประเพณีท้องถิ่นในพื้นที่ตำบลแก่ง จะมีลักษณะคล้ายกับตำบลอื่นๆในจังหวัดระยอง เช่น ประเพณีทำบุญลาน ประเพณีทำบุญผลไม้ ประเพณีก่อเจดีย์ทราย ประเพณีวันไหลสงกรานต์ เป็นต้น จะมีประเพณีที่แตกต่างจากตำบลอื่นคือ ประเพณีทำบุญกองพระทราย ซึ่งเป็นสถานที่เคารพบูชาของชาวบ้าน หมู่ที่ 4 บ้านหัวทุ่ง ที่มีประวัติมายาวนานสมัยพระเจ้าตากสินมหาราช

### ประวัติกองพระทราย



จากคำบอกเล่าของ พระครูบูรพาวัชรภรณ์ เจ้าอาวาสวัดตะเคียนทองและผู้สูงอายุตำบลแก่ง ได้กล่าวว่า แต่เดิมบริเวณกองพระทรายเป็นสถานที่พักทัพของสมเด็จพระเจ้าตากสินมหาราช ที่ทรงยกทัพเดินทางผ่านมาและตั้งพลับพลาประทับค้างแรมที่บริเวณแห่งนี้ และใช้บริเวณสถานีไฟฟ้าเพในปัจจุบันเป็นที่ ล่ามช้าง ล่ามม้าศึก และก่อนเดินทางเคลื่อนทัพไปตีเมืองจันทบุรี ก็ได้ให้ทหารฝังสิ่งของเครื่องใช้บริเวณกองพระทรายก่อนออกเดินทาง ซึ่งสอดคล้องกับข้อมูลทางประวัติศาสตร์ (อาจารย์นิธิ เอียวศรีวงศ์) ที่เขียนไว้ในหนังสือ ” การเมืองไทยสมัยพระเจ้ากรุงธนบุรี ” ความว่า “พระยาวชิรปราการ (สมเด็จพระเจ้าตากสินมหาราช) ได้พาเหล่าทหารเอกพร้อมสมักรพรรคพวกประมาณ 500 นาย ตีฝ่าวงล้อมทหารพม่าออกจากค่ายวัดพิชัยมุ่งหน้าไปทางหัวเมืองตะวันออกผ่านบ้านนาจอมเทียน ทุ่งไก่อเตี้ย สัตหีบ ประทับค้างแรมหนึ่งคืน แล้วเดินทางตามชายทะเลไปถึง ตำบลหิงโงงและบ้านน้ำเก่า แขวงเมืองระยอง เมื่อถึงเมืองระยองผู้รั้งเมืองระยองและกรมการทั้งปวงชวนกันมาต้อนรับถวายธัญญาหารเกวียนหนึ่งและเสด็จประทับค้างแรมที่วัดลุ่มเป็นเวลา 2 วัน เพื่อรวบรวมกำลังไพร่พล แล้วเคลื่อนทัพไปตีเมืองจันทบุรี” (กรมแผนที่ทหาร) “โดยเคลื่อนทัพผ่านมาทางเจ็ดลูกเนินบ้านตะพงนอก บ้านช้างชน บ้านโนไร่ บ้านเพ หัวแหลมแก่ง บ้านแก่งหรือตำบลแก่งในปัจจุบัน”

ในเวลาต่อมาชาวบ้านที่ตั้งถิ่นฐานชุมชนอยู่บริเวณใกล้กองพระทรายก็ได้ขนทรายมารวมกันจัดทำเป็นเจดีย์ ทรายและจัดตกแต่งประดับประดาด้วยดอกไม้ ธงทิวและวัสดุต่างๆ ที่มีอยู่ในพื้นที่ให้มีความสวยงาม เนื่องในประเพณีการทำบุญวันไหลงานสงกรานต์ และนอกจากนี้ยังมีกิจกรรมและการละเล่นต่างๆ และการกล่าวคำถวายกองพระทรายการทำบุญเพื่ออุทิศส่วนบุญ ส่วนกุศลให้แก่ญาติพี่น้องบรรพบุรุษที่ล่วงลับไปแล้ว

ประเพณีการทำบุญวันไหลสงกรานต์ได้มีการจัดทำสืบทอดต่อกันมาจากบรรพบุรุษจนถึงปัจจุบัน เวลาผ่านไปมากกว่าร้อยปี กองพระทรายจึงมีขนาดใหญ่ขึ้น ปัจจุบันเป็นที่สักการะของชาวบ้านที่อยู่ในพื้นที่โดยมีความเชื่อว่ามีสิ่งศักดิ์สิทธิ์สถิตอยู่ ณ กองพระทรายแห่งนี้ ปัจจุบันใช้เป็นสัญลักษณ์ขององค์การบริหารส่วนตำบลแก่งและในปี พ.ศ.2544 องค์การบริหารส่วนตำบลแก่งได้ดำเนินการสร้างกำแพงรอบกองพระทรายจนมีสภาพดังเช่นปัจจุบัน

### 7.3 ภูมิปัญญาท้องถิ่น ภาษาถิ่น

องค์การบริหารส่วนตำบลแกลง อยู่ที่พื้นที่ของจังหวัดระยอง ซึ่งมีภาษาถิ่น คือ “ภาษาระยอง” ภาษาระยองนั้นถือได้ว่าเป็นภาษาไทยกลาง เช่นเดียวกับภาษากรุงเทพฯ แต่สำเนียงพูดจะเพี้ยนไปจาก ภาษากรุงเทพฯ มากมีลักษณะคล้ายๆ กับภาษาพูดของชาวจันทบุรี และตราด ภาษาระยอง เป็นภาษาถิ่นที่มีเอกลักษณ์เฉพาะ ซึ่งเป็นสิ่งที่ชาวระยองภาคภูมิใจ แต่ในปัจจุบันปรากฏว่าภาษาระยอง ดั้งเดิมนั้น เยาวชนรุ่นหลังๆ ไม่สามารถพูดได้เสียแล้ว ที่พูดได้อยู่ก็จะเป็นผู้สูงอายุที่อาศัยอยู่ตามชนบทเป็น ที่น่าเสียดายเป็นอย่างยิ่งว่า ถ้าสถานการณ์ยังเป็นอยู่อย่างนี้ อีกไม่นานภาษาถิ่นของระยอง ก็คงจะเกือบ หายไป เหลือเพียงแค่ภาษากรุงเทพฯ เท่านั้น

### 7.4 สินค้าพื้นเมืองและของที่ระลึก

ผลิตภัณฑ์อาหารทะเล ได้แก่ กะปิ น้ำปลา กุ้งแห้ง ปลาหมึกแห้ง ปลากรอบ เป็น สินค้าที่ นักเที่ยวนิยมซื้อเป็นของฝากอาหารทะเลแปรรูป กะปิ น้ำปลา

ผลิตภัณฑ์แปรรูปทางการเกษตร ได้แก่ ทุเรียนทอด ทุเรียนกวน สับปะรดกวน เป็นต้น ของที่ระลึกจากเปลือกหอย ได้แก่ ไม้บายจากเปลือกหอย กรอบรูปเปลือกหอย

## 8. ทรัพยากรธรรมชาติ

### 8.1 น้ำ

#### - แหล่งน้ำตามธรรมชาติ

ตำบลแกลงมีลำคลองตามธรรมชาติ จำนวน 4 แห่ง คือ

- |               |                    |                   |
|---------------|--------------------|-------------------|
| 1. คลองยายชุม | ระยะทาง 5,300 เมตร | พื้นที่หมู่ 1 , 4 |
| 2. คลองกรุน   | ระยะทาง 4,100 เมตร | พื้นที่หมู่ 1     |
| 3. คลองจินดา  | ระยะทาง 2,200 เมตร | พื้นที่หมู่ 7     |
| 4. คลองตาใน   | ระยะทาง 3,800 เมตร | พื้นที่หมู่ 7     |

#### - แหล่งน้ำที่ได้สร้างขึ้น

ตำบลแกลงมีสระน้ำ 5 แห่ง คือ

1. สระน้ำหนองตาเที่ยงหมู่ที่ 1
2. สระน้ำหนองชองนา-บ้านกรุน หมู่ที่ 1
3. สระน้ำประปาหมู่บ้านบ้านเขาโบสถ์ หมู่ที่ 5
4. สระน้ำซอยเขาตะแคง หมู่ที่ 7
5. สระน้ำซอยซากอ้อย หมู่ที่ 7

ตำบลแกลงมีบ่อหลวง 3 แห่ง คือ

1. บ่อหลวงหนองตาเที่ยง หมู่ที่ 1
2. บ่อหลวงหนองชองนา หมู่ที่ 4
3. บ่อหลวงมาบจันทร์-หนองคันไถ หมู่ที่ 7

### 8.2 ป่าไม้

ตำบลแกลงมีเนื้อที่ป่าไม้ทั้งหมดประมาณ 2,120 ไร่ คิดเป็นร้อยละ 58.08 ของพื้นที่ ทั้งหมด โดยแยกเป็นพื้นที่ป่าส่วนใหญ่อยู่บริเวณที่เป็นภูเขา ได้แก่ เขายายดา , เขายายชุม , เขาตะแคง , และ เขาโบสถ์ อยู่ในพื้นที่ หมู่ที่ 1 , 5 และ 7 ประมาณ 1,495 ไร่



### 8.3 ภูเขา

ตำบลแก่ง มีภูเขาในพื้นที่ได้แก่ เขายายดา , เขายายชุม , เขาตะแคง , และเขาโบสถ์ อยู่ในพื้นที่ หมู่ที่ 1 , 5 และ 7

### 8.4 คุณภาพของทรัพยากรธรรมชาติ

ทรัพยากรธรรมชาติในพื้นที่ตำบลแก่งยังมีความอุดมสมบูรณ์อยู่ เนื่องจากชาวบ้านช่วยกันดูแลรักษาป่าไม้ และมีการทำฝายชะลอน้ำเพื่อเพิ่มความอุดมสมบูรณ์ให้กับป่าทำให้เกิดผลิตภัณฑ์จากป่าให้ชาวบ้านเก็บขายสร้างรายได้ให้กับครัวเรือน